

**II/125 Vlašim - Pavlovice, narovnání**  
**KATASTRÁLNÍ SITUAČNÍ VÝKRES - 1. díl    1:500**  
km 0,000 - km 0,500



**Seznam objektů:**


- SO 101 Silnice II/125
- SO 111 Místní a účelové komunikace
- SO 121 Chodníky
- SO 171 Dopravní opatření
- SO 211 Zárubní zeď vlevo v km 0,220
- SO 212 Zárubní zeď vpravo v km 0,300
- SO 301.1 Dešťová kanalizace - město Vlašim
- SO 301.2 Dešťová kanalizace - Středočeský kraj
- SO 302 Odvodnění parkoviště
- SO 431 Veřejné osvětlení
- SO 451 Přeložka sdělovacího vedení CETIN
- SO 452 Ochrana optické trasy Telia Carrier
- SO 501 Přeložka STL plynovodní přípojky PE dn 32
- SO 701 Přeložka oplocení v km 0,250
- SO 801 Rekultivace opuštěných úseků silnice II/125
- SO 802 Náhradní výsadby dřevin

**LEGENDA:**

[Orange box]	VOZOVKA II/125	[Pink circle]	DOTČENÝ POZEMEK	[Blue dashed line]	PŘELOŽKY STL:
[Light orange box]	VOZOVKA MK/GK	[Red circle]	DOTČENÝ SOUKR. POZEMEK	[Yellow dashed line]	KANALIZACE DEŠŤOVÁ
[Yellow box]	CHODNÍK	[Green circle]	SOUSEDNÍ POZEMEK	[Purple dashed line]	NOVÁ VPUST
[Cross-hatched box]	REKULTIVACE			[Blue dashed line]	PLYNOVOD STL
[Blue dashed line]	HRANICE PARCEL ČÍSLO PARCEL 373/2 52901			[Purple dashed line]	SDĚLOVACÍ KABELY PODZEMNÍ
				[Blue dashed line]	VEŘEJNÉ OSVĚTLENÍ
				[Blue dashed line]	NOVĚ VZNIKLÁ OCHRANNÁ PÁSMA:
				[Blue dashed line]	OP DEŠŤOVÉ KANALIZACE
				[Blue dashed line]	OP SDĚLOVACÍHO VEDENÍ
				[Blue dashed line]	OP VEŘEJNÉHO OSVĚTLENÍ

The figure is a detailed cadastral situational drawing of road II/125 between Vlašim and Pavlovice, specifically from kilometer 0.000 to 0.500. The main road is shown as a red-shaded area, flanked by various infrastructure elements like sidewalks (yellow), footpaths (light green), and utility corridors (blue). Numerous circular markers indicate affected parcels (pink) and adjacent parcels (green). A legend at the bottom left explains the symbols used for road types, land status, and boundaries. On the right side, there are two lists: 'Seznam objektů' (List of objects) which identifies specific infrastructure items like rainwater canals, lighting, and telecommunications lines with their respective object numbers (SO); and 'LEGENDA' which defines the graphical representation of roads, parcels, and utility lines. The drawing also includes elevation points and labels for nearby locations like Čechov and Pavlovice.

<p align="center"><b>SHB, akciová společnost</b>  Masná 8, 702 00 Ostrava</p>		<p align="center">ZHOTOVITEL</p> <p align="center">   prejete dopravních staveb </p>
HLAVNÍ INŽENÝR PROJEKTU	ING. HUBERT ŘEHULKA	

<b>C</b> SOUHRADNICOVÝ SYSTÉM : S-JTSK VÝKŠOVÝ SYSTÉM : Bpv		ZHOTOVITEL ČÁSTI PD	
VEDOUcí PROJEKTANT	ING. L. ROZMBACHOVÁ		
ZODPOVĚDNÝ PROJEKTANT	ING. M. KROUPAROVÁ		
VÝPRAČOVÁN	ING. L. ROZMBACHOVÁ		
KONTROLÓVÁ	ING. E. KONEČNÝ		
KRAJ: STŘEDOCESKÝ	M60/06: VLAŠIM	DATUM FORMÁT MĚRÍTKO ÚČEL ČÍS. KAZKÝ ARCHIVNÍ ČÍS.	
K.Č.: VLAŠIM		ÚNOR 2025 6xA4 1:500 PDPS 5/21 001	
NÁZEV PŘÍLOHY:		ČÍS. SOUPRAVY ČÍS. PŘÍLOHY	
<b>KATASTRÁLNÍ SITUACNÍ VÝKRES -</b> <b>1. DÍL</b>		<b>2.1</b>	